1 BADEN



Kraichtal-Gochsheim I 4,3 km I 60 m I 1:45 h

Rundwanderweg Gochsheim

Abwechslungsreiche Wanderung rund um Kraichtal-Gochsheim mit herrlichen Blicken auf das mittelalterliche Städtchen. Der Höhenrundweg führt über die Hänge des Kraichbachtals und eröffnet immer neue Perspektiven auf den Ort.

Circuit de Gochsheim

Cette randonnée variée autour de Kraichtal-Gochsheim offre de splendides vues sur la petite ville médiévale. Le circuit en hauteur longe les versants de la vallée du Kraichbach et évoque à chaque tournant de nouveaux panoramas sur le bourg.

Gochsheim Circular Trail

A varied hike around Gochsheim in Kraichtal with stunning views of the medieval town. The high-altitude circular trail takes you over the slopes of the Kraichbach Valley, constantly revealing new views of the town.



2 BADEN



Pforzheim/Basel I 288 km I 7.840 m I 12 Tage

Westweg

Ein Name, ein Mythos: Der Westweg zählt mit rund 285 km zu den bekanntesten Fernwanderwegen im Schwarzwald. Als Qualitätsweg und „Top Trail of Germany" führt er von Pforzheim bis Basel, teilt sich am Titisee und verbindet eindrucksvoll Natur, Geschichte und echte Fernwanderlust.

Le « Westweg »

Un nom, un mythe : avec ses 285 km, le Westweg est l'un des sentiers de grande randonnée les plus célèbres de la Forêt-Noire. Labellisé « Top Trail of Germany », il relie Pforzheim à Bâle, se divise au Titisee et mêle nature, histoire et grand air.

Westweg

At around 285 km, the legendary Westweg is one of the most famous long-distance hiking trails in the Black Forest. This quality trail and 'Top Trail of Germany' runs from Pforzheim to Basel, splits at Lake Titisee and offers an impressive blend of nature, history and a genuine sense of adventure.



3 BADEN



Karlsruhe-Durlach I 10,1 km I 335 m I 2:55 h

Naturpark AugenBlick Karlsruhe Rittnert

Vom Turmberg führt die Strecke durch Weinberge mit herrlichem Blick über die Rheinebene. Über offene Felder und durch Waldstücke geht es zum Naturpark AugenBlick (Aussichtspunkt) mit weitem Panorama in den Nordschwarzwald. Der Weg kreuzt den Lothartpfad und lädt mit gemütlichen Gaststätten zur Einkehr ein.

Le sentier Naturpark AugenBlick Karlsruhe Rittnert

Depuis le Turmberg, l'itinéraire traverse des vignobles avec une vue magnifique sur la plaine du Rhin. Vous rejoignez ensuite le belvédère du sentier avec son panorama sur la Forêt-Noire du Nord. Le sentier croise le Lothartpfad et ses auberges accueillantes vous invitant à une pause.

Karlsruhe Rittnert 'AugenBlick' (Eye-Catching View)

From Turmberg, the trail leads through vineyards with impressive views of the Upper Rhine Plain, through fields and woodland to the Nature Park's 'eye-catching' viewpoint with panoramic views of the northern Black Forest. It crosses the Lothartpfad, where cosy restaurants offer a welcome respite.



4 BADEN



Ettlingen I 7 km I 171 m I 2:15 h

Qualitätswanderweg „Stadt, Wald, Fluss"

Diese Rundtour verbindet Kultur und Natur: Vom Barockschloss und der historischen Altstadt führt der Weg durch den Wattha

16 ALSACE



Gambsheim I 9,1 km I 13 m I 2:15 h

Patrimoine Naturel et Historique de Gambsheim
Plongez dans les vieilles de Gambsheim et ses 70 maisons à colombages atypiques. Le circuit vous emmène ensuite à travers champs et forêts, entre l'ill et les résurgences de la nappe phréatique, à la découverte d'une nature sauvage et préservée.

Natur- und Kulturerbe von Gambsheim
Diese abwechslungsreiche Wanderung führt durch die Gassen von Gambsheim mit über 70 ungewöhnlichen Fachwerkhäusern. Anschließend geht es durch Felder und Wälder zwischen der Ill und natürlichen Quellen – eine reizvolle Tour durch geschützte Natur und Ortsgeschichte.

Gambsheim's Natural and Cultural Heritage
This varied hike winds through the narrow streets of Gambsheim, home to over 70 unusual half-timbered houses. From there, the trail continues through fields and woods between the river Ill and natural springs – a delightful excursion through protected natural landscapes and local history.



17 ALSACE



Haguenau I 7 km I 4 m I 2:00 h

Circuit de la Schierlach
Au départ du Gros-Chêne, ce circuit au fil de l'eau vous invite à découvrir la Forêt d'Exception® de Haguenau au gré des saisons. Feuillus et résineux, jeunes et vieux peuplements : un paysage varié à explorer toute l'année.

Schierlach-Rundweg
Diese Rundwanderung ab der Auberge du Gros-Chêne führt entlang des Wassers durch den Forêt d'Exception® du Haguenau. Wechselnde Landschaften aus Laub- und Nadelwäldern sowie junge und alte Baumbestände machen die Tour zu jeder Jahreszeit zu einem besonderen Naturerlebnis.

The Schierlach Trail
This circular trail starts at the Auberge du Gros-Chêne and follows the water's edge through Haguenau's Forêt d'Exception®. Varied landscapes of deciduous and coniferous forests, as well as young and old trees, make this trail a special nature experience at any time of year.



18 ALSACE



Saverne I 10,5 km I 422 m I 3:00 h

Circuit Grotte Saint-Vit
Partez à la découverte de la Grotte Saint-Vit, impressionnante cavité naturelle sculptée dans le grès, dominée par un plateau abritant un jardin alpestre. Un magnifique panorama vous attend, avec en toile de fond le Château du Haut-Barr et le Château de Grand Geroldseck.

Rundweg zur Grotte Saint-Vit
Die Wandertour führt zur beeindruckenden Grotte Saint-Vit, einer natürlichen Höhle im Sandstein. Über ein Plateau mit Alpengarten geht es zu einem herrlichen Aussichtspunkt mit Blick auf das Château du Haut-Barr und das Château de Grand Geroldseck.

Circular Route to the Grotte Saint-Vit
This hike leads to the impressive Grotte Saint-Vit, a natural cave in the sandstone. The trail crosses a plateau with an alpine garden to a magnificent viewpoint overlooking the Château du Haut-Barr and the Château de Grand Geroldseck.



19 ALSACE



Ingwiller/Saverne I 32 km I 808 m I 9:00 h

Micro-aventure dans les Vosges du Nord
Une randonnée de 2 jours de gare en gare à la découverte du piémont des Vosges du Nord. Rochers mystérieux, grès rose, églises romanes et panoramas sur un océan de forêts vous attendent dans cette réserve mondiale de biosphère transfrontalière.

Mini-Abenteuer in den Nordvogesen
Diese 2-tägige Streckenwanderung führt durch das Vorgebirge der Nordvogesen. Geheimnisvolle Felsen, rosafarbener Sandstein, romanische Kirchen und weite Aussichten über ein Meer aus Wäldern begleiten den Weg im grenzüberschreitenden Biosphärenreservat.

Mini-Adventure in the Northern Vosges
This 2-day trail hike leads through the foothills of the Northern Vosges. Mysterious rocks, pink sandstone, Romanesque churches and sweeping views over a sea of forests line the trail through the cross-border biosphere reserve.



20 ALSACE



La Petite Pierre I 17,9 km I 601 m I 5:35 h

Les Maisons des Rochers
Entouré de forêts profondes et de parois de grès rose, partez à la découverte de Graufthal depuis La Petite Pierre. Rochers imposants, panoramas et sites historiques vous attendent au fil de cette magnifique randonnée dans les Vosges du Nord.

Die Felsenhäuser von Graufthal
Von La Petite Pierre führt die Wanderung durch dichte Wälder und vorbei an imposanten rosafarbenen Sandsteinfelsen nach Graufthal. Unterwegs warten beeindruckende Felsen, weite Panoramablicke und historische Stätten – eine abwechslungsreiche Tour in den Nordvogesen.

The Rock-Cut Houses of Graufthal
From La Petite Pierre, the hike leads through dense forests and past imposing pink sandstone cliffs to Graufthal. The trail offers impressive rock formations, sweeping panoramic views and historic sites – a variety-packed tour in the Northern Vosges.



21 ALSACE



Wingen-sur-Moder I 18 km I 400 m I 5:00 h

Sur les traces des verriers
À la découverte des métiers du verre : le Pays des verriers se dévoile au détour des chemins où faune et flore locale vous entraînent au cœur du monde fascinant des artisans verriers de la région.

Auf den Spuren der Glasmacher
Das Land der Glasmacher entdecken: Die Wanderung führt durch abwechslungsreiche Natur und eröffnet Einblicke in die faszinierende Welt der Glasherufe. Unterwegs begleiten vielfältige Flora und Fauna diese besondere Tour durch die traditionsreiche Glasmacherregion.

In the Footsteps of the Glassmakers
Explore the land of the glassmakers: the hike leads through varied natural landscapes and offers insights into the fascinating world of glassmaking. The diverse flora and fauna make this a truly memorable tour through the traditional glassmaking region.



22 ALSACE



Niederbronn-les-Bains I 12,7 km I 380 m I 3:30 h

Ascension du Grand Wintersberg
L'ascension vous mène au Grand Wintersberg, point culminant des Vosges du Nord à 581 m. Du sommet, un panorama exceptionnel se dévoile sur le massif vosgien, la plaine d'Alsace et la Forêt-Noire – par temps clair, jusqu'au plateau lorrain et à la cathédrale de Strasbourg.

Aufstieg zum Grand Wintersberg
Der Aufstieg führt zum Grand Wintersberg, mit 581 m der höchste Punkt der Nordvogesen. Vom Gipfel eröffnet sich ein beeindruckender Panoramablick über das Vogesenmassiv, die elsässische Ebene und Fauna diese besondere Tour durch die traditionsreiche Glasmacherregion.

Ascent of the Grand Wintersberg
The ascent leads to the Grand Wintersberg, the highest point in the Northern Vosges at 581 m. The summit offers an impressive panoramic view over the Vosges massif, the Alsatian plain and the Black Forest. On a clear day, the view even extends as far as the Lorraine plateau and Strasbourg Cathedral.



23 ALSACE



Soultz-sous-Forêts I 15,5 km I 150 m I 4:30 h

De Soultz-sous-Forêts au Chemin des Cimes Alsace
Depuis la gare de Soultz-sous-Forêts, ce circuit suit une portion du chemin de Saint-Jacques-de-Compostelle et du GR531, à travers Kefenach, Memmelshoffen et Retschwiller. Une escapade au Chemin des Cimes Alsace et ses panoramas splendides s'impose en chemin.

Von Soultz-sous-Forêts zum Baumwipfelpfad Elsass
Vom Bahnhof Soultz-sous-Forêts führt die Rundtour teils auf dem Jakobsweg, teils auf dem Fernwanderweg GR531 über Keffenach, Memmelshoffen und Retschwiller. Unterwegs lohnt ein Abstecher zum Baumwipfelpfad Elsass mit seinen grandiosen Ausblicken.

From Soultz-sous-Forêts to the Treetop Walk Alsace
From Soultz-sous-Forêts station, the circular trail runs partly along the Way of St. James and partly along the GR531 long-distance hiking trail via Keffenach, Memmelshoffen and Retschwiller. Don't miss the Treetop Walk Alsace with its spectacular views.



24 ALSACE



Buhl I 4,5 km I 36 m I 1:30 h

Le circuit des Fleckenstein
Ce sentier rend hommage à la famille seigneuriale des Fleckenstein, qui possédait une résidence d'été et des terres à Buhl. On y découvre les tombes des derniers barons de cette lignée. Le circuit traverse des champs et de doux coteaux vallonnés.

Auf den Spuren der Barone von Fleckenstein
Der Fleckenstein-Wanderweg erinnert an die Adelsfamilie der Burg Fleckenstein, die bei Buhl eine Sommerresidenz und Ländereien besaß. Der Rundweg führt durch weite Felder und sanfte Hügel. Unterwegs trifft man auch auf die Gräber der letzten Barone der einst bedeutenden Familie.

In the Footsteps of the Barons of Fleckenstein Castle
The Fleckenstein hiking trail commemorates the noble family in Fleckenstein Castle, who owned a summer residence and estates near Buhl. The circular trail leads through wide fields and rolling hills. Along the way, you'll also pass the graves of the last barons of this once-prominent family.



25 ALSACE



Eberbach-Seltz I 6 km I 194 m I 2:00 h

Le circuit panoramique
Ce circuit serpente à travers les ruelles pittoresques du village jusqu'au Neugartenhof, puis longe un chemin de crêtes. Au point culminant à 194 m, un panorama à 360° se dévoile sur les Vosges, la Forêt-Noire, la plaine du Rhin et la Forêt du Palatinat.

Panoramarundweg
Der Wanderweg führt durch malerische Dorfgassen zum Neugartenhof und weiter über einen aussichtsreichen Kammweg. Am höchsten Punkt auf 194 m eröffnet sich ein beeindruckender 360°-Panoramablick auf Vogesen, Schwarzwald, Rheinebene und Pfälzerwald.

Panoramic Circular Route
The trail takes you through picturesque village lanes to the Neugartenhof farm and on along a ridge path with spectacular views. At the highest point, 194 m, an impressive 360° view reveals the Vosges, the Black Forest, the Rhine Valley and the Palatinate Forest.



26 ALSACE



Mothern I 8 km I 0 m I 2:30 h

Les berges du Rhin
Ce circuit mène le long de terres agricoles, à travers la forêt aux arbres impressionnants en passant devant des bras morts du Rhin jusqu'aux rives du fleuve. Vous découvrirez en toute quiétude la diversité de la faune et de la flore et l'attrayant spectacle de la navigation fluviale depuis les berges.

Entlang der Rheinufer
Die Rundwanderung führt entlang von Feldern, durch den Rhein-auen-Wald mit beeindruckenden Bäumen, vorbei an Altrheinarmen bis zum Flussufer des Rheins. Unterwegs lässt sich die vielfältige Flora und Fauna entdecken, während die vorbeiziehende Rheinschifffahrt für ein besonderes Erlebnis sorgt.

Along the Banks of the Rhine
This circular trail leads past fields, through the Rhine floodplain forest with its imposing trees, past old branches of the Rhine to the riverbank. En route, you can admire the diverse flora and fauna. Seeing the ships passing on the Rhine is also a special experience.

27 ALSACE



Wissembourg I 15,4 km I 389 m I 4:30 h

Entre les plus beaux détours de France et vignoble
Une balade aux multiples découvertes entre Wissembourg et les vignobles de Cleebourg et de Steinseltz. Forêts, vergers, villages et vignes se succèdent au fil du chemin, offrant de beaux panoramas sur les paysages variés de la région.

Durch romantische Orte und Weinberge
Abwechslungsreiche Wanderung zwischen Wissembourg sowie den Weinbergen von Cleebourg und Steinseltz. Die Route verbindet Wälder, Dörfer, Obstgärten und Weinberge und eröffnet immer wieder schöne Ausblicke auf die vielfältige Landschaft der Region.

Through Romantic Villages and Vineyards
A scenic hike between Wissembourg and the vineyards of Cleebourg and Steinseltz. The route links forests, villages, orchards and vineyards, with beautiful views of the region's diverse landscape.

28 ALSACE



Wissembourg/Belfort I 433 km I 14.262 m I 19 Jours

Traversée du Massif des Vosges
Cet itinéraire de légende, créé en 1897 et certifié « Leading Quality Trails - Best of Europe », relie Wissembourg à Belfort sur 433 km. Châteaux, lacs d'altitude, sommets emblématiques comme le Grand Ballon et les plus beaux villages des Vosges vous attendent.

Vogesendurchquerung
Der legendäre Fernwanderweg, 1897 angelegt und mehrfach als „Leading Quality Trails – Best of Europe" zertifiziert, führt auf 433 km von Wissembourg nach Belfort. Unterwegs warten Burgen, Bergseen, markante Gipfel, wie der Grand Ballon, sowie viele der schönsten Orte der Vogesen.

Crossing the Vosges
The legendary long-distance hiking trail, established in 1897 and certified as a Leading Quality Trail – Best of Europe, stretches 433 km from Wissembourg to Belfort. It features castles, mountain lakes, striking peaks such as the Grand Ballon, and several of the most beautiful spots in the Vosges.

29 ALSACE/PFALZ



Lembach-Gimbelhof I 6,2 km I 232 m I 2:30 h

Circuit transfrontalier des 4 châteaux
À la découverte de quatre ruines de châteaux médiévaux perchés sur d'impressionnants éperons rocheux : le Fleckenstein, le Loewenstein, le Hohenbourg et le Wegelnburg. Panoramas garantis sur l'une des plus belles régions des Vosges du Nord et du Palatinat.

Grenzüberschreitender 4 Burgenweg
Rundwanderung zu den beeindruckenden Ruinen der vier mittelalterlichen Burgen Fleckenstein, Loewenstein, Hohenbourg und Wegelnburg. Unterwegs eröffnen sich eindrucksvolle Ausblicke auf eine der schönsten Landschaften der Nordvogesen und der Pfalz.

Cross-border 4 Castles Route
A circular walk to the imposing ruins of the four medieval rock-top castles: Fleckenstein, Loewenstein, Hohenbourg and Wegelnburg. along the way, you'll be treated to stunning views of one of the most beautiful landscapes in the Northern Vosges and the Palatinate.

30 ALSACE/PFALZ



Schönau I 32,8 km I 1.381 m I 15:00 h

Circuit transfrontalier de château en château
Ce circuit vous fait franchir la frontière à plusieurs reprises, de château en château entre le Dahner Felsenland et la vallée de la Sauer. Forêts denses, falaises de grès rouge et impressionnantes ruines jalonnent cette randonnée dans la Réserve de biosphère Forêt du Palatinat-Vosges du Nord.

Deutsch-Französischer Burgenweg
Diese Tour führt immer wieder über die Grenze – von Burg zu Burg im Dahner Felsenland und im Vallée de la Sauer. Dichter Wald, steil aufragende rote Sandsteinfelsen und eindrucksvolle Burgruinen prägen die Wanderung im grenzüberschreitenden Biosphärenreservat Pfälzerwald-Nordvogesen.

German and French Castle Route
This trail crosses back and forth over the border – from castle to castle in the Dahner Felsenland and the Vallée de la Sauer. Dense forest, towering red sandstone cliffs and impressive castle ruins are the backdrop to this hike in the cross-border Palatinate Forest-Northern Vosges Biosphere Reserve.

31 PFALZ



Ludwigswinkel I 11,2 km I 214 m I 4:00 h

Rumberg-Steig
Der Premiumweg führt vorbei am ehemaligen Militärgelände Area 1 hinauf zum Gipfel des Rumbergs. Auf dem langgezogenen Bergrücken geht es zu den markanten Rumbergfelsen: Ostfels, Lochfels, Wespenfels, Habichtsfels und Kastenfels – eindrucksvolle Natur und weite Ausblicke inklusive.

Le sentier du Rumberg
Cet itinéraire d'excellence mène le long de l'ancien terrain militaire Area 1 jusqu'au sommet du Rumberg. Sur la longue crête, vous découvrez les rochers emblématiques : Ostfels, Lochfels, Wespenfels, Habichtsfels et Kastenfels – nature impressionnante et vastes panoramas garantis.

Rumberg-Steig
This premium trail passes the former military site Area 1 and climbs up to the summit of the Rumberg. It takes you along the long mountain ridge to the striking Rumberg rocks: Ostfels, Lochfels, Wespenfels, Habichtsfels and Kastenfels, complete with breathtaking natural scenery and sweeping views.

32 PFALZ



Bruchweiler-Bärenbach I 11,4 km I 319 m I 4:30 h

Napoleon-Steig
Der Premiumwanderweg führt auf naturbelassenen Pfaden durch eindrucksvolle Felsenlandschaften mit weiten Ausblicken. Highlights sind das 500 m lange Felsmassiv Retschelfelsen, die Eisenbahnfelsen, Rauhbergfelsen und der Napoleonfelsen. Einkehrmöglichkeit in der Hütte „Am Schmalstein".

Le sentier Napoléon
Cet itinéraire d'excellence serpente sur des sentiers naturels à travers d'impressionnants paysages rocheux avec de larges panoramas. les incontournables : le massif rocheux de 500 m du Retschelfelsen, les Eisenbahnfelsen, Rauhbergfelsen et le Napoleonfelsen. Pause possible au refuge Am Schmalstein.

Napoleon-Steig
This premium hiking trail follows natural paths through impressive rocky landscapes with sweeping views. Highlights include the 500-metre-long Retschelfelsen rock massif, the Eisenbahnfelsen, Rauhbergfelsen and the Napoleonfelsen rocks. Refreshments are available at the Am Schmalstein hut.

33 PFALZ

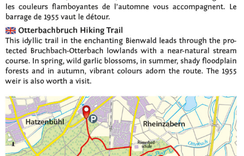

Busenberg I 24,2 km I 775 m I 8:00 h

Busenberger Holzschuhpfad
Traumhafte Aussichtspunkte, die geheimnisvolle Burgruine Drachenfels, wilde Pfade und markante Felsen prägen diesen Premiumwanderweg. Durch das idyllische Wiesental führt die Tour über den Sprinzelfelsen hinauf zum Eichelberg – mit Einkehrmöglichkeit in der Drachenfelshütte.

Sentier des sabots de Busenberg
Panoramas de rêve, mystérieuses ruines du Drachenfels, sentiers sauvages et rochers impossants cet itinéraire d'excellence traverse l'idyllique vallée verdoyante jusqu'au Sprinzelfelsen et monte vers l'Eichelberg. Une pause s'impose à la Drachenfelshütte.

Busenberger Clog Trail
This premium hiking trail features fantastic vantage points, the mysterious Drachenfels castle ruins, wild paths and impressive rocks. It leads through the idyllic Wiesental valley, over the Sprinzelfelsen rock and up to the Eichelberg. The Drachenfelshütte is a perfect spot to stop for refreshments.

34 PFALZ



Vorderweidenthal I 20,4 km I 625 m I 6:45 h

Wasgau-Felsenweg
Der 20,4 km lange Wanderweg hat seinen Namen vom Berg- und Waldgott Vosegus und verbindet die Sandsteinfelsen Rödelstein, Haselstein, Löffelsberg und Buhlstein. Am Weg liegt die Ruine Lindelbrunn, die als Reichsburg zur Verteidigung des Trifels im 12. Jahrhundert erbaut wurde.

Sentier rocheux du Wasgau
Ce sentier de 20,4 km tient son nom de Vosegus, Dieu de la montagne et de la forêt. Il relie les falaises de grès de Rödelstein, Haselstein, Löffelsberg et Buhlstein. Sur le parcours, vous observerez les ruines de Lindelbrunn, château impérial du XIIe siècle, gardien du Trifels.

Wasgau Rock Route
This 20.4 km hiking trail is named after Vosegus, the god of mountains and forests, and links the sandstone cliffs of Rödelstein, Haselstein, Löffelsberg and Buhlstein. The trail passes the ruins of Lindelbrunn, which was built in the 12th century as an imperial castle to defend the Trifels.

35 PFALZ



Erfweiler I 14,4 km I 358 m I 5:00 h

Hahnfels-Tour
Die Tour führt zum Hahnfelsen mit herrlichen Ausblicken auf den Wasgau. Weiter geht es zu den Schafsteinen und über den Kahlenberg bis zum Burgenmassiv Alt-Dahn. Der Rückweg verläuft entspannt entlang des Landschaftsweihers zur Eibachquelle und zum Wasserfall zurück zum Ausgangspunkt.

Tour du Hahnfels
Ce circuit vous mène au Hahnfels avec ses splendides panoramas sur le Wasgau, puis aux Schafsteine et aux Kahlenberg jusqu'au massif du château d'Alt-Dahn. Le retour se fait en douceur le long de l'étang paysager, jusqu'à la source de l'Eibach et sa cascade.

Hahnfels Rock Route
The trail takes you to the Hahnfels, with stunning views of the Wasgau, then to the Schafsteine and over the Kahlenberg to the Alt-Dahn castle complex. The way back is a leisurely stroll along the scenic pond to the source of the Eibach and the waterfall, returning to the starting point.

36 PFALZ

Hinterweidenthal I 9,5 km I 305 m I 3:00 h

Hinterweidenthaler Teufelstisch-Tour
Die reizvolle Tour führt auf schmalen Pfaden durch ein idyllisches Tal nach Salzwoog. Höhepunkt ist der Teufelstisch – ein beeindruckendes Naturdenkmal aus Buntsandstein und eines der Top Ten Naturwunder Deutschlands sowie Wahrzeichen der Naturerlebnis Urlaubsregion Hauenstein.

Tour du Teufelstisch de Hinterweidenthal
Ce circuit emprunte d'étroits sentiers à travers une vallée idyllique jusqu'à Salzwoog. Son point culminant : le Teufelstisch (Table du Diable), impressionnant monument naturel en grès rouge et l'un des dix plus grands sites naturels d'Allemagne, symbole de la région de Hauenstein.

Hinterweidenthal Devil's Table Tour
This charming trail leads along narrow paths through an idyllic valley to Salzwoog. The highlight is the Teufelstisch (Devil's Table) – an impressive natural monument made of red sandstone. It's one of Germany's top ten natural wonders and a landmark of the Hauenstein holiday region.

Hinterweidenthal
Salzwoog
Teufelstisch
Bärenbrunnertal
Bärenbrunner Hof
Bärenbrunner Weiher
Bärenbrunner Kopf
Bärenbrunner Eck
Bärenbrunner Ruhbank
Bärenbrunner Schanze
Bärenbrunner Kapelle
Bärenbrunner Quelle
Bärenbrunner Felsenmeer
Bärenbrunner Felsenmeer
Bärenbrunner Felsenmeer